

INFORME DE MONITOREO DE MEDIOS*

Fecha: 15/07/2022

Semana N° 28

Coordinación de Vigilancia Epidemiológica

*Vigilancia basada en eventos de interés epidemiológico mediante el monitoreo de medios abiertos de comunicación locales y nacionales.

Reporte de eventos:

Amenaza	Tema	Medio	Fecha	Resumen	Liga	Prioridad
Biológico	Morelos primer lugar en feminicidios	El Sol de Cuernavaca	15 julio 2022	La Fiscal Especializada en Investigación y Persecución de Feminicidios, Fabiola Betanzos, reconoce que Morelos ocupa primer lugar nacional en este delito . Precisa que en este momento, solo en dos casos se ha hecho la reparación a las víctimas indirectas de feminicidio.	https://www.elsoldecuernavaca.com.mx/policiaci/morelos-primer-lugar-en-feminicidios-8591700.html	Bajo
Biológico	Vacunación Covid-19	El Sol de Cuernavaca	15 julio 2022	Edith Bermúdez Alonso, titular de la delegación del Instituto Mexicano del Seguro Social (IMSS) Morelos, dijo que una tercera jornada de vacunación contra Covid-19 para menores de 5 a 11 años de edad , podría darse en la última semana de julio pues siguen esperando a que el Gobierno Federal envíe una nueva remesa .	https://www.elsoldecuernavaca.com.mx/local/vacunas-anticovid-para-menores-podrian-llegar-a-finales-de-julio-8591775.html	Bajo
Biológico	Casos Covid-19	El Sol de Cuernavaca	14 julio 2022	A una semana de que el país entre en la parte más álgida de la quinta ola de Covid-19, según las autoridades sanitarias, este miércoles México registró 37 mil 346 nuevos casos de la enfermedad para llegar a un total de seis millones 338 mil 991 desde el inicio de la pandemia, de acuerdo con la Secretaría de Salud (Ssa).	https://www.elsoldecuernavaca.com.mx/mexico/sociedad/quinta-ola-covid-19-mexico-registra-mas-de-37-mil-contagios-en-24-horas-8590029.html	Bajo
Violencia	Amenaza de bomba en HC Ocuiltepec	Diario de Morelos	14 julio 2022	La Coordinación Estatal de Protección Civil Morelos (CEPCM) informa que siendo las 20:48 horas del día de hoy se recibió una llamada donde se reportaba una amenaza de bomba en las instalaciones del Hospital Comunitario de Ocuiltepec.	https://www.diariodemorelos.com/noticias/evacuan-40-personas-por-amenaza-de-bomba-en-hospital-comunitario-de-ocuiltepec	Bajo
Biológico	Brote de dengue en Cuentepec	Diario de Morelos	15 julio 2022	Luego de que se registrara un brote de casos de dengue en la comunidad de Cuentepec del municipio de Temixco, se han establecido mecanismos preventivos con los habitantes y con el apoyo de los Servicios de Salud del Estado.	https://www.diariodemorelos.com/noticias/act-contrabrote-de-dengue-en-cuatepec-temixco	Bajo
Lluvias	Afectaciones por lluvias	Diario de Morelos	15 julio 2022	El titular de la Coordinación Estatal de Protección Civil, Enrique Clement Gallardo, dijo que durante la noche del miércoles y madrugada de este jueves, se registró una fuerte lluvia en la zona metropolitana, lo que provocó el reblandecimiento de la tierra en la colonia Tlaltenango, de Cuernavaca, y un derrumbe de rocas sobre la carretera Cuernavaca-Acapulco a la altura del Puente del Pollo, lo que generó el acordonamiento.	https://www.diariodemorelos.com/noticias/lluvias-causan-derrumbe-en-la-carretera-federal-cuernavaca-acapulco-a-la-altura-de-el-polvor-n	Bajo
Biológico	Falta de agua potable	La Unión	15 julio 2022	Habitantes de la comunidad indígena de Tetelcingo irrumpieron en las instalaciones del pozo de agua y tanque elevado de la colonia 12 de Diciembre, en protesta por la falta de diálogo que –aseguran– han estado solicitando con el presidente municipal, Rodrigo Arredondo López. Señalan que desde el inicio de la presente administración han sido marginados, al no ser tomados en cuenta para atender sus necesidades.	https://www.launion.com.mx/morelos/cuautla/noticias/209839-vecinos-de-tetelcingo-toman-pozo-de-agua-potable.html	Bajo



<http://ssm.gob.mx>



Servicios de Salud Morelos



@MorelosSalud

Callejón Borda N°3 Col. Centro C.P. 62000
Teléfono (777) 312 62 31 / 314 33 36 ext. 222

**Calle Gómez Azcárate No. 205, Col. Lomas de la Selva
C.P. 62270, Cuernavaca, Morelos. Tel.: 777 102 25 56**

INFORME DE RIESGOS METEOROLÓGICOS

Fecha: 15/07/2022

Semana N° 28

Coordinación de Vigilancia Epidemiológica

Fuente: Servicio Meteorológico Nacional de México, CONAGUA.

LLUVIAS PUNTUALES INTENSAS ACOMPAÑADAS DE DESCARGAS ELÉCTRICAS Y POSIBLES GRANIZADAS EN SINALOA, NAYARIT, JALISCO, MICHOACÁN, GUERRERO Y OAXACA

Para hoy, la **onda tropical Núm. 12** se desplazará lentamente sobre el centro y sur del territorio nacional e interaccionará con el abundante ingreso de humedad generado por una **zona de baja presión con alta probabilidad para desarrollo ciclónico (o posible ciclón tropical)** que se localizará al sur de Guerrero y Michoacán, condiciones que generarán lluvias muy fuertes a intensas, acompañadas de tormentas eléctricas, rachas fuertes de viento y posibles granizadas en el occidente, centro y sur del país, así como lluvias fuertes a muy fuertes en el Valle de México, las cuales podrían originar *incremento en los niveles de ríos y arroyos, deslaves e inundaciones*. Asimismo, se prevén rachas de viento de 60 a 70 km/h y oleaje de 2 a 4 metros de altura en costas de Oaxaca y Guerrero. Por su parte, el **monzón mexicano** producirá lluvias puntuales fuertes en Chihuahua y Durango y muy fuertes a intensas en Sonora y Sinaloa, acompañadas de descargas eléctricas y posible caída de granizo. **Canales de baja presión** en el interior del país y su interacción con el ingreso de humedad del Golfo de México, ocasionarán chubascos en el noreste del país y lluvias fuertes a muy fuertes en el centro y sur del litoral del Golfo. Finalmente, persistirá el ambiente vespertino cálido a caluroso en la mayor parte de la República Mexicana, con temperaturas muy calurosas en zonas de Sinaloa, Coahuila, Nuevo León y Tamaulipas, así como temperaturas máximas extremadamente calurosas, superiores a 45°C, en zonas de Baja California y Sonora.

Las lluvias se acompañarán de descargas eléctricas, vientos fuertes y probable caída de granizo, además, podrían ocasionar un incremento en los niveles de ríos y arroyos, deslaves e inundaciones.

lluvias fuertes con puntuales muy fuertes (50-75mm):


Sonora, Colima, Estado de México, **Morelos**, Puebla, Veracruz y Chiapas.

Temperaturas Máximas de 30-35 °C:

Baja California Sur, Chihuahua, Nayarit, Jalisco, Colima, **Morelos**, Veracruz, Campeche y Yucatán.

Pronostico en región Mesa Central:

Cielo medio nublado y ambiente fresco por la mañana, siendo frío en zonas altas de Hidalgo, Tlaxcala y Puebla. Por la tarde, **cielo nublado con lluvias puntuales muy fuertes en Morelos** y Puebla, además de lluvias fuertes en Guanajuato, Querétaro, Hidalgo y Tlaxcala. Ambiente vespertino cálido, siendo caluroso en zonas de Morelos. Viento del noreste de 15 a 30 km/h en la región, con rachas de 50 a 60 km/h en Guanajuato.



<http://ssm.gob.mx>



Servicios de Salud Morelos



@MorelosSalud

Callejón Borda N°3 Col. Centro C.P. 62000
Teléfono (777) 312 62 31 / 314 33 36 ext. 222

**Calle Gómez Azcárate No. 205, Col. Lomas de la Selva
C.P. 62270, Cuernavaca, Morelos. Tel.: 777 102 25 56**

INFORME DE MONITOREO VOLCÁNICO Y SISMOLÓGICO

Fecha: 15/07/2022

Semana N° 28

Coordinación de Vigilancia Epidemiológica

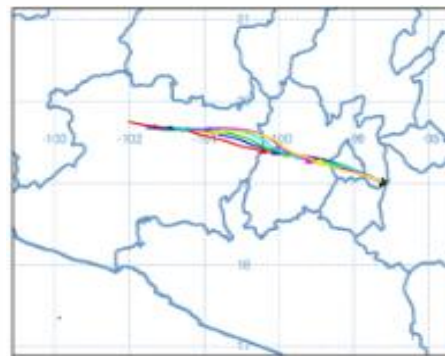
Fuente: Servicio Sismológico Nacional, UNAM. / Centro nacional de Prevención de Desastres (CENAPRED)-SEGOB, SENEAM-SCT y NOAA.


En las últimas 24 horas, mediante los sistemas de monitoreo del volcán Popocatepetl, se detectaron 8 exhalaciones de baja intensidad, acompañadas de vapor de agua y gases volcánicos. Adicionalmente, se registraron 37 minutos de tremor de baja amplitud. Durante la mañana y al momento de este reporte se ha observado la emisión continua de vapor de agua y gas que se dispersa en dirección suroeste.

NIVEL DE ALERTA	SEMAFORO	AMARILLO-FASE 2	RECOMENDACIONES PARA LA FASE AMARILLO FASE 2
	<p>El volcán presenta incremento en su actividad, con explosiones esporádicas:</p> <ul style="list-style-type: none">● Pluma continua de vapor de agua y gas.● Caída de ceniza leves a moderadas en poblaciones cercanas.● Lanzamiento de fragmentos incandescentes y posibilidad de flujos piroclásticos de corto alcance asociado a las explosiones.● Crecimiento y destrucción de domos de lava.● Flujos de lodo o escombros de corto alcance.		<p>1. Continuar con el radio de seguridad de 12 km, por lo que la permanencia en esa área no está permitida.</p> <p>2. Controlar el tránsito entre Santiago Xalitintla y San Pedro Nexapa, vía Paso de Cortés.</p> <p>3. A las autoridades de Protección Civil, mantener sus procedimientos preventivos, de acuerdo con sus planes operativos.</p> <p>4. A la población se le recomienda elevar la atención a los avisos de las autoridades de su localidad y se exhorta a no acercarse al volcán, y mucho menos al cráter.</p> <p>5. Mantenerse fuera de cañadas ante posibles flujos de lodo, principalmente en temporada de lluvias.</p>

PRONOSTICO DE CAIDA DE CENIZA

En caso de una exhalación de ceniza volcánica, el pronóstico de trayectoria hacia el oeste-noroeste, (simulando exhalación cada hora en las próximas 6 horas) a su paso por la zona sureste, centro y oeste del Estado de México; zona noreste del estado de Morelos; zona sureste, centro-sur y oeste-suroeste de la Ciudad de México y zona este-noreste del estado de Michoacán, para las primeras 12 horas de pronóstico, (09:00 a las 21:00 hora local). Posteriormente para las últimas 12 horas de pronóstico, (21:00 a las 09:00 hora local del día siguiente), las trayectorias continuarán sobre la zona centro y oeste del Estado de México y este-noreste y centro-norte del estado de Michoacán.



SISMOS	<p>Se registró sismo de magnitud de 3.7 grados Richter, a las 04:57:44 hrs con localización del epicentro a 42 km al suroeste de S Pedro Pochutla, Oaxaca.</p> <p>NO PERCIBIDO EN EL ESTADO DE MORELOS.</p>	
	<p>REPORTE DE DAÑOS A LA POBLACION</p> <p>PROTECCIÓN CIVIL</p> <p>Sin reporte de daños a la población ni a la infraestructura en salud.</p>	



<http://ssm.gob.mx>



Servicios de Salud Morelos



@MorelosSalud

Callejón Borda N°3 Col. Centro C.P. 62000
Teléfono (777) 312 62 31 / 314 33 36 ext. 222

**Calle Gómez Azcárate No. 205, Col. Lomas de la Selva
C.P. 62270, Cuernavaca, Morelos. Tel.: 777 102 25 56**

INFORME DE MONITOREO DE TEMPERATURAS Y CALIDAD DEL AIRE

Fecha: 15/07/2022

Semana N° 28

Coordinación de Vigilancia Epidemiológica

Fuente: Comisión Estatal de Agua (CEAGUA)

**PRONOSTICO DE TEMPERATURAS POR
MUNICIPIO**

**TEMPERATURAS MÁXIMAS Y MÍNIMAS,
ULTIMAS 24 HRS**

Municipio	Min.	Max.	Municipio	Min.	Max.
Amacuzac	17°	34°	Tepalcingo	19°	34°
Cuautla	16°	32°	Ayala	19°	33°
Jiutepec	17°	31°	Huitzilac	09°	22°
Temixco	17°	33°	Tepoztlán	17°	33°
Tlaltizapan	19°	34°	Zacualpan	13°	26°
Axochiapan	19°	34°	Tlalquitenango	20°	36°
Cuernavaca	14°	29°	Puente de Ixtla	19°	35°
Jojutla	20°	36°			

Mínimas

Huitzilac 09°
22°

Tetela del Volcán 11°
21°

Totolapan 13°
23°

Ocuituco 13°
23°

Máximas

Tlalquitenango 20°
36°

Jojutla 20°
36°

Axochiapan 19°
34°

Zacatepec 19°
32°

CALIDAD DEL AIRE

ÍNDICE AIRE Y SALUD	NIVEL DE RIESGO ASOCIADO	RECOMENDACIONES	
		GRUPOS SENSIBLES	PARA TODA LA POBLACIÓN
<p>Estación de Monitoreo Cuernavaca Centro, Morelos</p> <p>50 Moderado Updated on Friday 8:00 Temp.: 17°C</p> <p>Current Past 48 hours data</p> <p>PM2.5 AQI 50 6 12 18 jueves 6 12 18 viernes 6 9 82</p> <p>PM10 AQI 10 6 38</p> <p>O3 AQI 4 3 47</p>	<p>Moderado</p> <p>Las personas sensibles pueden experimentar síntomas respiratorios (asmáticos), posible agravamiento de enfermedad pulmonar y cardiaca en personas con enfermedad cardiopulmonar y adultos mayores.</p>	<p>Considera reducir las actividades físicas vigorosas al aire libre.</p>	<p>Disfruta las actividades al aire libre.</p>



<http://ssm.gob.mx>



Servicios de Salud Morelos



@MorelosSalud

Callejón Borda N°3 Col. Centro C.P. 62000
Teléfono (777) 312 62 31 / 314 33 36 ext. 222

Calle Gómez Azcárate No. 205, Col. Lomas de la Selva
C.P. 62270, Cuernavaca, Morelos. Tel.: 777 102 25 56

INFORME DE MONITOREO EPIDEMIOLÓGICO

Fecha: 15/07/2022

Semana N° 28

Coordinación de Vigilancia Epidemiológica

Fuente: Jurisdicciones Sanitarias del estado de Morelos.

JURISDICCION SANITARIA I:

👉 SIN EVENTOS EXTRAORDINARIOS.

JURISDICCION SANITARIA II:

👉 SIN EVENTOS EXTRAORDINARIOS.

JURISDICCION SANITARIA III:

👉 SIN EVENTOS EXTRAORDINARIOS.

SISTEMA NOTINMED

○ Brote de VARICELA.

- 👉 Folio: **NM00288055-0**
- 👉 Municipio: **TLALNEPANTLA**
- 👉 Lugar: **CENTRO**
- 👉 Población afectada: **2 CASOS (1 MASCULINO Y 1 FEMENINO)**
- 👉 Defunciones: **0**
- 👉 Fecha de inicio de brote: **05/07/2022**
- 👉 Caso índice: **07/07/2022**
- 👉 Tasa de ataque: **15.5%**
- 👉 Tasa de letalidad: **0.0%**
- 👉 Fecha probable de cierre de brote: **21/08/2022**



<http://ssm.gob.mx>



Servicios de Salud Morelos



@MorelosSalud

Callejón Borda N°3 Col. Centro C.P. 62000
Teléfono (777) 312 62 31 / 314 33 36 ext. 222

**Calle Gómez Azcárate No. 205, Col. Lomas de la Selva
C.P. 62270, Cuernavaca, Morelos. Tel.: 777 102 25 56**